


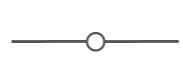





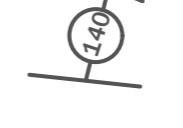
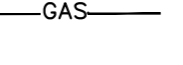




**LEGENDE**

-  **A4** : Servitude relative aux terrains riverains des cours d'eau non domaniaux ou compris dans l'emprise du lit de cours d'eau (Ru de Gally et Ru du Maldroit)
-  **A5** : Servitude relative à la pose de canalisations publiques d'eau et d'assainissement (Canalisation d'eau Ø 800)
-  **AC 1** : Servitude de protection des monuments historiques (Edifice classé : Eglise de Saint-Martin et Edifice inscrit : Château et Parc de Grignon); *Périmètre de Protection Modifié (PPM) des monuments historiques approuvé par délibération du conseil municipal en date du 17 juin 2011*
-  **AS 1** : Servitude résultant de l'instauration de périmètre de protection des eaux destinées à la consommation humaine et des eaux (Aqueduc de l'Avre)
-  **I7** : Servitude de protection relative au stockage souterrain de gaz combustible dans les formations naturelles (Stockage souterrain de Beynes) *commune entièrement comprise dans le périmètre*
-  **PM1** : Servitude résultant des plans d'exposition aux risques naturels prévisibles  
 - risque lié aux carrières  
 - risque liés aux rus de Gally et du Maldroit
-  **PT1** : Servitude de protection des centres de réception radioélectrique contre les perturbations électromagnétiques (Aérodrome de Chavenay-Villepreux)
-  **PT2** : Servitude de protection des centres de réception radioélectrique contre les obstacles institués en application du code des postes et des télécommunications
-  **T1** : Zone en bordure de laquelle peuvent s'appliquer les servitudes liées à la présence du chemin de fer
-  **T5** : Servitude aéronautique de dégagement (cote NGF)
-  **I3** : Servitude relative à l'établissement des canalisations de transport et de distribution de gaz
-  **I3erp** : maîtrise des risques autour des canalisations de gaz naturel
-  **I4** : Servitude relative à l'établissement de canalisation électrique


**P.L.U.**  
Plan Local d'Urbanisme

**Plan des Servitudes**

Echelle : 1/6000

DEPARTEMENT DES YVELINES

Commune de  
**THIVERVAL-GRIGNON**



Grande rue  
78 850 THIVERVAL-GRIGNON

Tel : 01 30 79 91 10  
Fax : 01 30 79 91 11

Approuvé par délibération du Conseil Municipal du 17 juin 2011  
Mis à jour par arrêté du Maire n°2017-124 en date du 29 novembre 2017